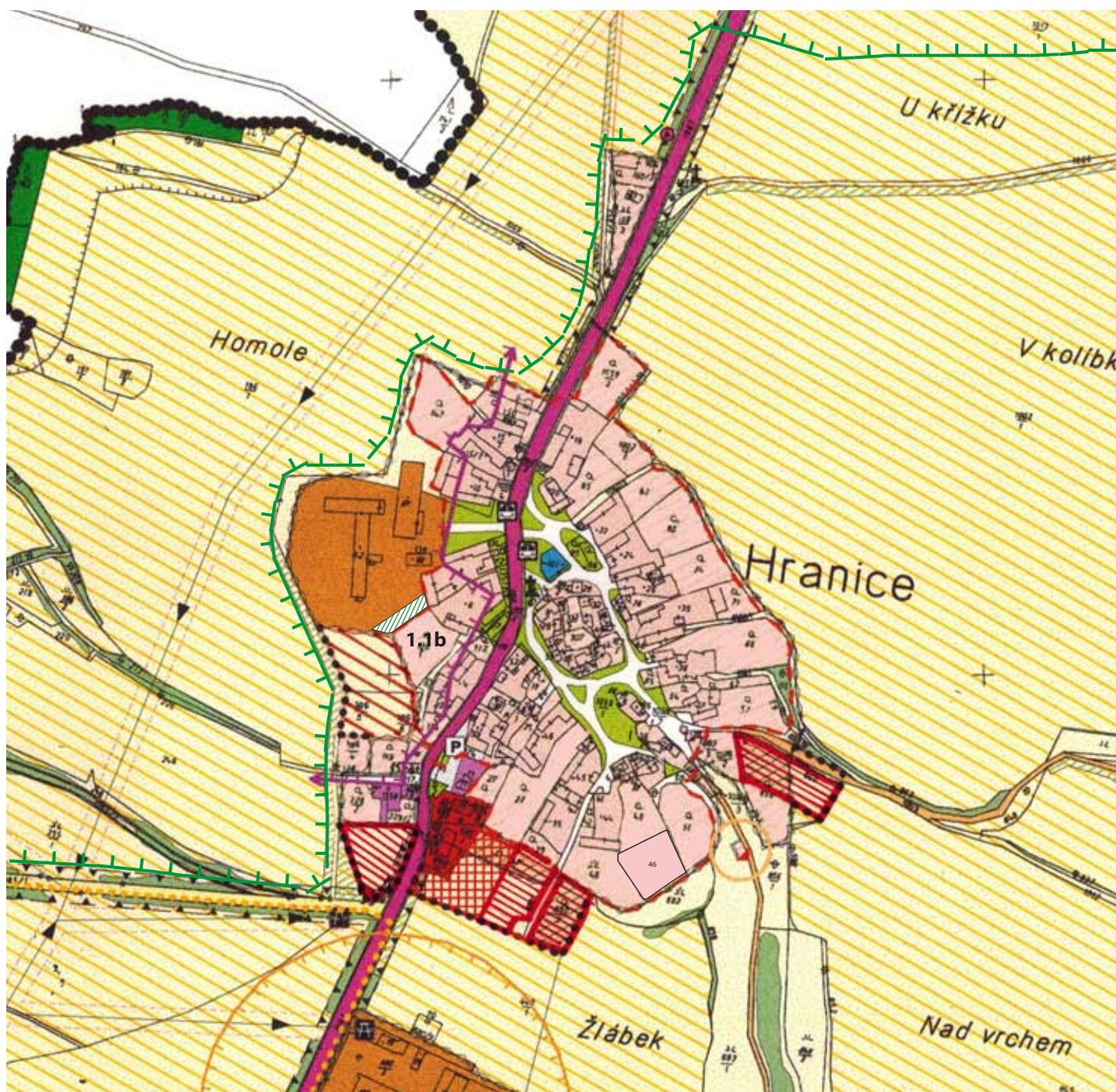


ZMĚNA Č. 1 ÚZEMNÍHO PLÁNU SLAVOŠOV - K.Ú. HRANICE


Z1-1. KOMPLEXNÍ ŘEŠENÍ FUNKČNÍHO VYUŽITÍ ÚZEMÍ - VÝŘEZ 2 M 1:5000

(KOORDINAČNÍ VÝKRES)





LEGENDA


ÚZEMÍ ZASTAVITELNÉ V ZASTAVĚNÉM ÚZEMÍ

STAV	NÁVRH	
	 1.1	NÍZKOPODLAŽNÍ OBYTNÁ ZÁSTAVBA - ZAHRADY STÁVAJÍCÍCH RODINNÝCH DOMŮ
	 1.3	DOPROVODNÁ A OCHRANNÁ ZELEŇ
		MÍSTNÍ KOMUNIKACE - PŘEVZATA Z PLATNÉHO ÚP

HRANICE ÚZEMNÍCH JEDNOTEK

	HRANICE ZASTAVĚNÉHO ÚZEMÍ
	HRANICE ZASTAVITELNÉHO ÚZEMÍ

ÚZEMNÍ SYSTÉM EKOLOGICKÉ STABILITY

	OCHRANNÁ ZÓNA NADREGIONÁLNÍHO BIODORIDURU K 61
--	--