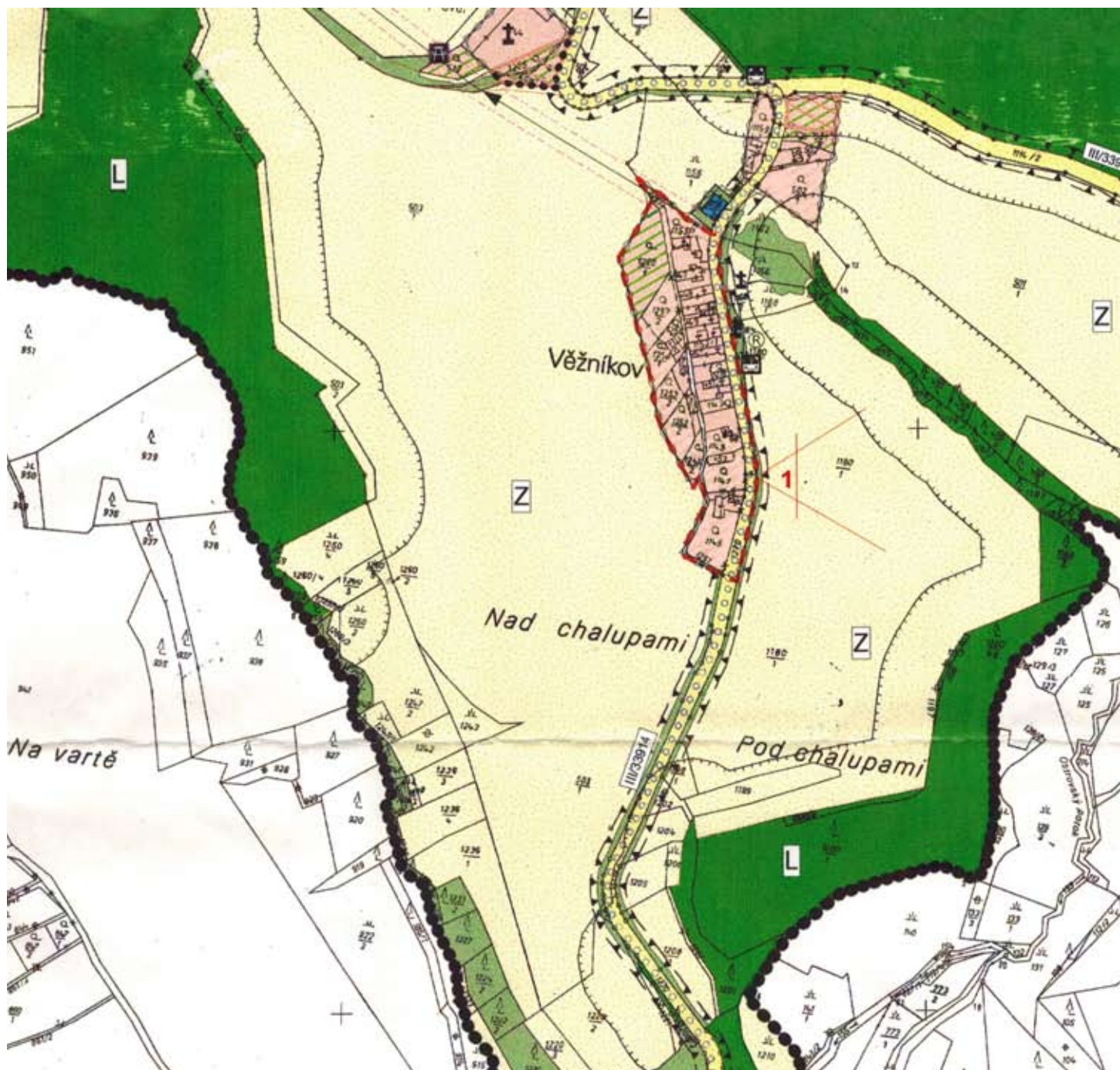


ZMĚNA Č. 1 ÚZEMNÍHO PLÁNU SLAVOŠOV - K.Ú. SLAVOŠOV VĚŽNÍKOV

Z1-1. KOMPLEXNÍ ŘEŠENÍ FUNKČNÍHO VYUŽITÍ ÚZEMÍ - VÝŘEZ M 1:5000

(KOORDINAČNÍ VÝKRES)



LEGENDA

ÚZEMÍ ZASTAVITELNÉ V ZASTAVĚNÉM ÚZEMÍ

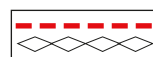
STAV

NÁVRH

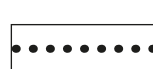


NÍZKOPODLAŽNÍ OBYTNÁ ZÁSTAVBA
- ZAHRADY STÁVAJÍCÍCH RODINNÝCH DOMŮ

HRANICE ÚZEMNÍCH JEDNOTEK



HRANICE ZASTAVĚNÉHO ÚZEMÍ



HRANICE ZASTAVITELNÉHO ÚZEMÍ